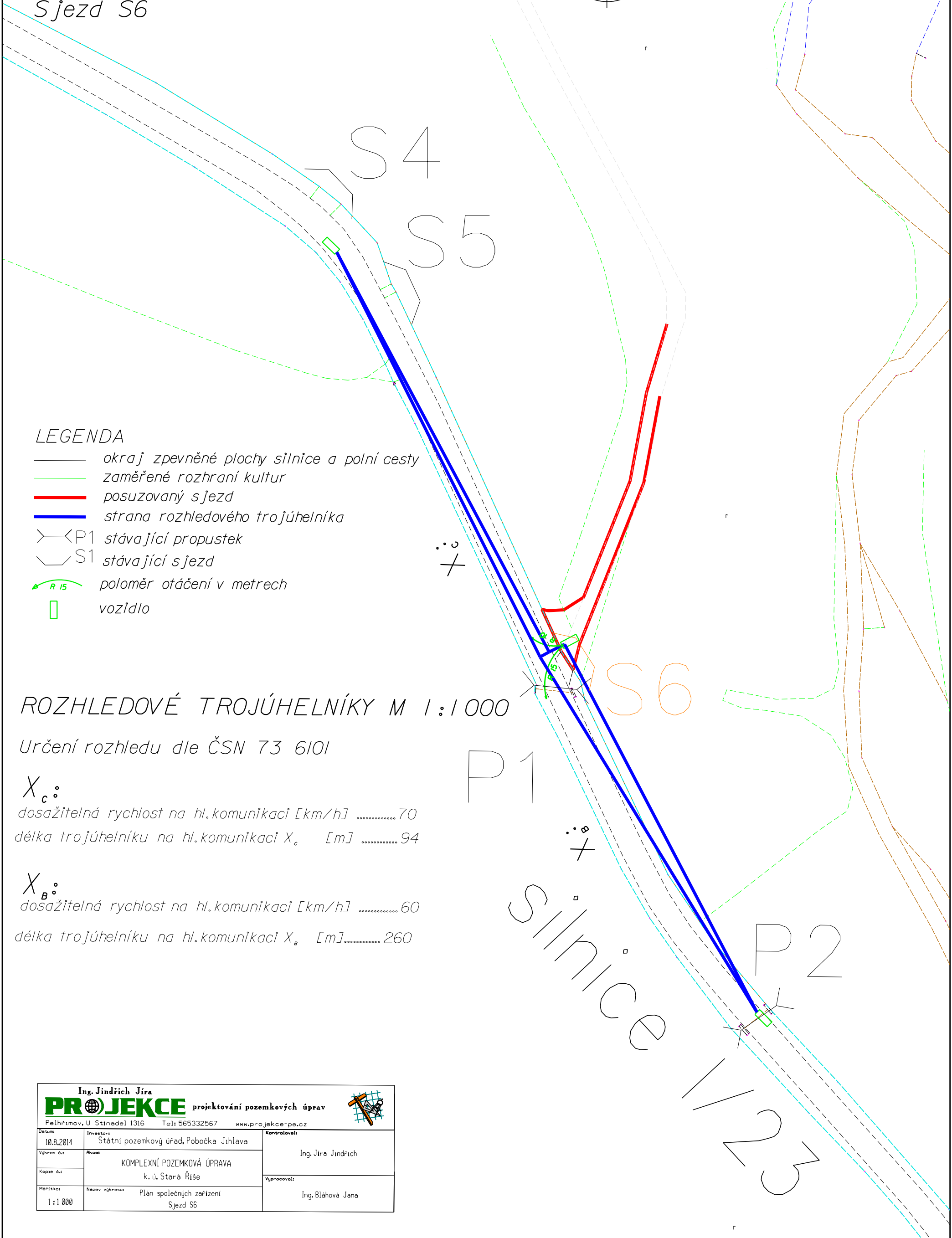
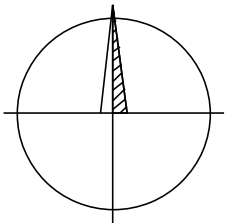


KoPÚ Stará Říše

Plán společných zařízení

Sjezd S6



LEGENDA


- okraj zpevněné plochy silnice a polní cesty
- zaměřené rozhraní kultur
- posuzovaný sjezd
- strana rozhledového trojúhelníka
- P1 stávající propustek
- S1 stávající sjezd
- R 15 poloměr otáčení v metrech
- vozidlo

ROZHLEDOVÉ TROJÚHELNÍKY M 1 : 1 000

Určení rozhledu dle ČSN 73 6101

X_c :
dosažitelná rychlost na hl.komunikaci [km/h] 70
délka trojúhelníku na hl.komunikaci X_c [m] 94

X_B :
dosažitelná rychlost na hl.komunikaci [km/h] 60
délka trojúhelníku na hl.komunikaci X_B [m] 260

Ing. Jindřich Jíra			
PROJEKCE projektování pozemkových úprav			
Pelhřimov, U Stínadel 1316 Tel: 565332567 www.projekce-pe.cz			
Datum: 10.8.2014	Investor: Státní pozemkový úřad, Pobočka Jihlava	Kontroloval:	Ing. Jíra Jindřich
Výkres č.:	AKCE: KOMPLEXNÍ POZEMKOVÁ ÚPRAVA k. ú. Stará Říše	Vypracoval:	
Kopie č.:			
Měřítko: 1 : 1 000			